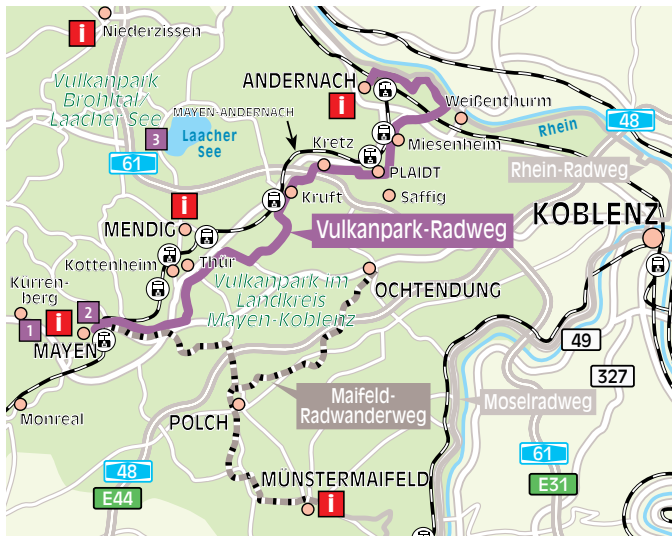


Übersichtskarte & Kurzporträt Vulkanpark-Radweg



Vulkanpark-Radweg

Länge: 31 km

Start: Mayen - Ostbahnhof

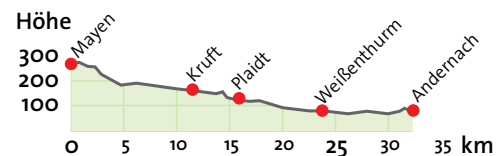
Ziel: Andernach am Rhein

Charakteristik: flache, größtenteils asphaltierte Strecke, Steigungen von mittlerem Schwierigkeitsgrad, z.T. über gut zu befahrende Wirtschaftswege bzw. kleinere Straßen; aufgrund des Gefälles für Familien mit Kindern gut geeignet

Anschlüsse: Mayen (Maifeld-Radwanderweg); Andernach-Weißenthurm: Parallelführung mit Rheinradweg

Beschilderung: einheitlich und durchgängig (nach den Richtlinien des Landes Rheinland-Pfalz)

Bus & Bahn/Transfer: Route verläuft annähernd parallel zur Bahntrasse der Pellenz-Eifel-Bahn mit mehreren Ein-/Ausstiegen entlang der Strecke



Rapsfelder bei Kottenheim

» Tourist-Informationen

Tourist-Information Stadt Mayen

Altes Rathaus am Marktplatz · 56727 Mayen


Tel.: +49 (0) 26 51 - 90 30 04


www.mayenzeit.de

Fahrradfreundliche Betriebe Vulkanpark-Radweg

1  **Reiter- und Ferienhof Zum Hochscheid**
Hauptstr. 86 · 56727 Mayen-Kürrenberg
Tel.: +49 (0) 26 51 - 7 61 09
www.zumhochscheid.de
Ruhetag: Montag
Entfernung Vulkanpark-Radweg: 5 km

Zeichenerklärung

 Gastgeber der Regionalmarke EIFEL

 Bett+Bike Mitglied

 Ausgezeichneter Betrieb ServiceQualität Deutschland

2  **Hotel-Restaurant „Zum Alten Fritz“**
Koblenzer Str. 56 · 56727 Mayen
Tel.: +49 (0) 26 51 - 49 77 90
www.hotel-alter-fritz-my.de
kein Ruhetag
Entfernung Vulkanpark-Radweg: 500 m



Burgfestspiele in Mayen

3  **Camping Laacher See ******
Am Laacher See/L113/Vulkaneifel
56653 Wassenach (Maria Laach)
Tel.: +49 (0) 26 36 - 24 85
www.camping-laacher-see.de
Ruhezeit: 12 bis 14 Uhr
Entfernung Vulkanpark-Radweg: 10 km