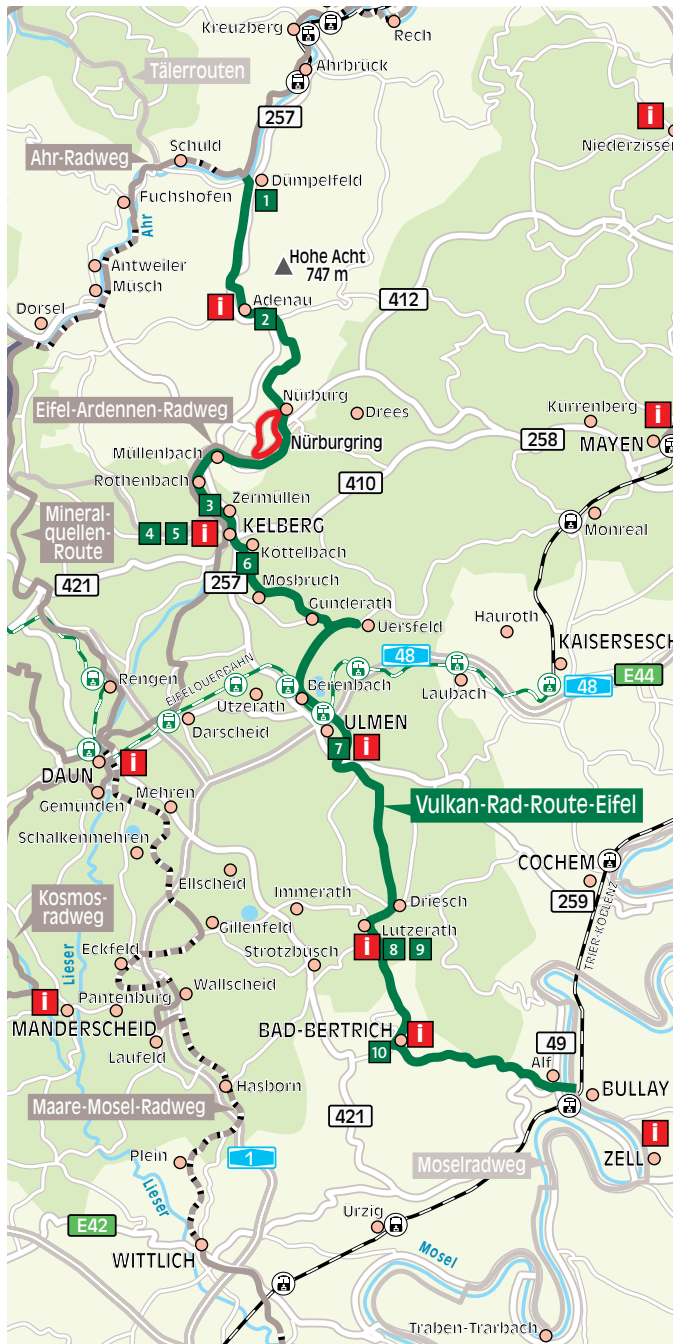


# Übersichtskarte & Kurzporträt

## Vulkan-Rad-Route Eifel



Vulkan-Rad-Route Eifel



### Vulkan-Rad-Route Eifel

**Länge:** 77 km

**Start:** Dümpelfeld/Ahr über den Nürburgring

**Ziel:** Bullay (Umweltbahnhof) an der Mosel

**Charakteristik:** sportlich ambitioniert, mit ständigem – mitunter starkem – Gefällewechsel, überwiegend asphaltierte bzw. befestigte Wege; Strecke Bad Bertrich-Alf (7 km) auf der Straße; anspruchsvoller Aufstieg auf die Nürburghöhe (tlw. > 10 Prozent auf 3 km); verkehrstechnische Beeinträchtigungen bei Großveranstaltungen am Nürburgring

**Anschlüsse:** Dümpelfeld (Ahr-Radweg), Bullay (Moselradweg), Kelberg (Eifel-Ardennen-Radweg), Nürburgring

**Beschilderung:** einheitlich und durchgängig (gemäß den Richtlinien des Landes Rheinland-Pfalz)

**Bus & Bahn/Transfer:** Bahn: Linie Koblenz-Trier (Bhf Bullay), Linie Köln-Trier (Bhf Gerolstein), Rhein-/Ahrtalbahn (Bhf Ahrbrück); Bus: RegioRadler 500 Vulkaneifel (Ulmen - Cochem)

### Moselradweg

Teilabschnitt von Bullay über Zell (Mosel) bis Traben-Trarbach

**Länge:** ca. 35 km

**Start:** Bullay (Umweltbahnhof) an der Mosel

**Ziel:** Traben-Trarbach

**Charakteristik:** steigungsfreie Strecke, daher geeignet für Gelegenheitsradler und Familien mit Kindern; separater Radweg von Bullay bis Pünderich asphaltiert, weiter bis Reil auf unbefestigtem Wirtschaftsweg, weiter - getrennt durch einen Grünstreifen - parallel zur Bundesstraße, alternativ: Überfahrt mit der Fähre in Pünderich und Weiterfahrt auf der linken Moselseite bis Reil auf dem neuen Radweg Reil-Zell (Mosel)

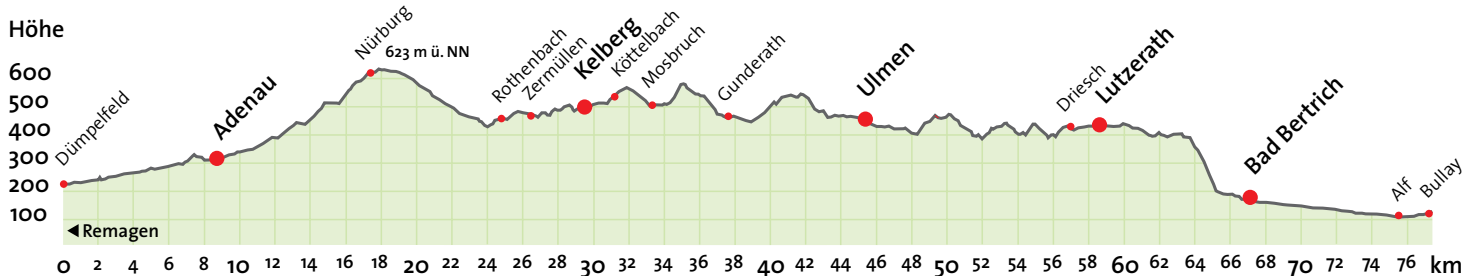
**Anschlüsse:** Bullay (Vulkan-Rad-Route Eifel), Bernkastel-Kues (Maare-Mosel-Radweg), Trier (Kylltalradweg), Wasserbillig (Sauertalradweg)

**Beschilderung:** einheitlich und durchgängig (gemäß den Richtlinien des Landes Rheinland-Pfalz)

**Bus & Bahn/Transfer:** Moselwein-Bahn (Bullay-Traben-Trarbach), Bahn-Linie Koblenz-Trier (Bhf Bullay)



Ulmener Maar



# Fahrradfreundliche Betriebe

## Vulkan-Rad-Route Eifel



**1**  **Gasthaus Strohe \*\*\***  
 Hauptstr. 14 · 53520 Dümpelfeld  
 Tel.: +49 (0) 26 95 - 93 10 93  
 www.gasthaus-strohe.com  
 kein Ruhetag  
 Entfernung Vulkan-Rad-Route Eifel: 0 m

**6**  **Pension Loni Theisen P\*\***  
 Zum Hochkelberg 29  
 53539 Kelberg-Köttelbach  
 Tel.: +49 (0) 26 92 - 4 37  
 www.pension-lonitheisen.de  
 kein Ruhetag  
 Entfernung Vulkan-Rad-Route Eifel: 0 m

**2**  **Ferienwohnung Rübenach \*\*\***  
 Hauptstraße 193  
 53518 Adenau  
 Tel.: +49 (0) 26 91 - 39 29  
 www.eifelurlauber.de  
 Entfernung Vulkan-Rad-Route Eifel: 0 m

**7**  **Komforthotel-Restaurant-Café „Bürgerstube“ \*\*\***  
 Alter Postplatz · 56766 Ulmen  
 Tel.: +49 (0) 26 76 - 3 67  
 www.buergerstube-ulmen.de  
 Ruhetag: Montag  
 Entfernung Vulkan-Rad-Route Eifel: 0 m

**3**  **Hotel garni „Am Brunnen“**  
 Bachstraße 2  
 53539 Kelberg-Zermüllen  
 Tel.: +49 (0) 26 92 - 4 54  
 www.hotel-ambrunnen.de  
 Ruhetag: Dienstag  
 Entfernung Vulkan-Rad-Route Eifel: 0 m

**8**  **Ferienwohnungen Eifelblick F\*\*\***  
 Römerstr. 14 · 56826 Lutzerath  
 Tel.: +49 (0) 26 77 - 12 47  
 www.ferienwohnungen-lescher.de  
 Entfernung Vulkan-Rad-Route Eifel: 0 m




**4**  **Bauernhof Familie Anita Marx F\*\*\*\***  
 Blankenheimer Str. 19 · 53539 Kelberg  
 Tel.: +49 (0) 26 92 - 14 67  
 www.bauernhof-marx.de  
 kein Ruhetag  
 Entfernung Vulkan-Rad-Route Eifel: 0 m

**9**  **Hotel-Restaurant Maas \*\*S**  
 Trierer Str. 30 · 56826 Lutzerath  
 Tel.: +49 (0) 26 77 - 9 36 30  
 www.hotel-maas.de  
 kein Ruhetag  
 Entfernung Vulkan-Rad-Route Eifel: 500 m

**5**  **Haus Hedwig**  
 Am Markt 3 · 53539 Kelberg  
 Tel.: +49 (0) 26 92 - 9 21 40  
 www.hausedwig-kelberg.de  
 kein Ruhetag  
 Entfernung Vulkan-Rad-Route Eifel: 20 m

**10**  **Kurhotel Quellenhof \*\*\***  
 Kurfürstenstr. 25 · 56864 Bad Bertrich  
 Tel.: +49 (0) 26 74 - 9 36 80  
 www.quellenhof-bad-bertrich.de  
 kein Ruhetag  
 Entfernung Vulkan-Rad-Route Eifel: 0 m

### Zeichenerklärung

-  Gastgeber der Regionalmarke EIFEL
-  Bett+Bike Mitglied
-  Ausgezeichneter Betrieb ServiceQualität Deutschland

### » Raderlebnistage 2012

#### » 03.06.2012

**Happy Mosel**  
**Strecke:** zwischen Schweich und Reil  
**Länge:** 85 km  
**Infos:** www.happy-mosel.com

#### » 17.06.2012

**Tour de Ahrtal – Autofreies Ahrtal**  
**Strecke:** auf dem Ahr-Radweg bis Altenahr und gesperrten Straßen autofrei von Blankenheim bis Dümpelfeld und von Hillesheim ins Ahrtal.

**Länge:** 46 km  
**Infos:** www.tour-de-ahrta.de

#### » 13.10. bis 14.10.2012

**Mountainbikefestival Büchel**  
**Strecke:** ausgewählte Strecken in der Vulkaneifel  
 Saison-Finale für alle Mountainbiker  
**Samstag:** Cross Country, Kids-Race mit großem Rahmenprogramm  
**Sonntag:** Wilde-Endert-Marathon  
**Infos:** www.mountainbikefestival.de

### » Tourist-Informationen

**Tourist-Information Hocheifel-Nürburgring**  
 Kirchstr. 15-19 · 53518 Adenau  
 Tel.: +49 (0) 26 91 - 30 51 22 · www.hocheifel-nuerburgring.de

**Tourist-Information Bad Bertrich**  
 Kurfürstenstr. 32 · 56864 Bad Bertrich  
 Tel.: +49 (0) 26 74 - 93 22 22 · www.bad-bertrich.de

**Tourist-Information Kelberg**  
 Dauner Str. 22 · 53539 Kelberg  
 Tel.: +49 (0) 26 92 - 8 72 18 · www.vgv-kelberg.de

**Tourist-Information Lutzerather Höhe**  
 Trierer Str. 36 · 56826 Lutzerath  
 Tel.: +49 (0) 26 77 - 91 00 33 · www.lutzerath.de

**Tourismusamt Ulmen**  
 Marktplatz 1 · 56766 Ulmen  
 Tel.: +49 (0) 26 76 - 40 92 59 · www.ulmen.de

**Zeller Land Tourismus GmbH**  
 Balduinstraße 44 · 56856 Zell (Mosel)  
 Tel.: +49 (0) 65 42 - 9 62 20 · www.zellerland.de