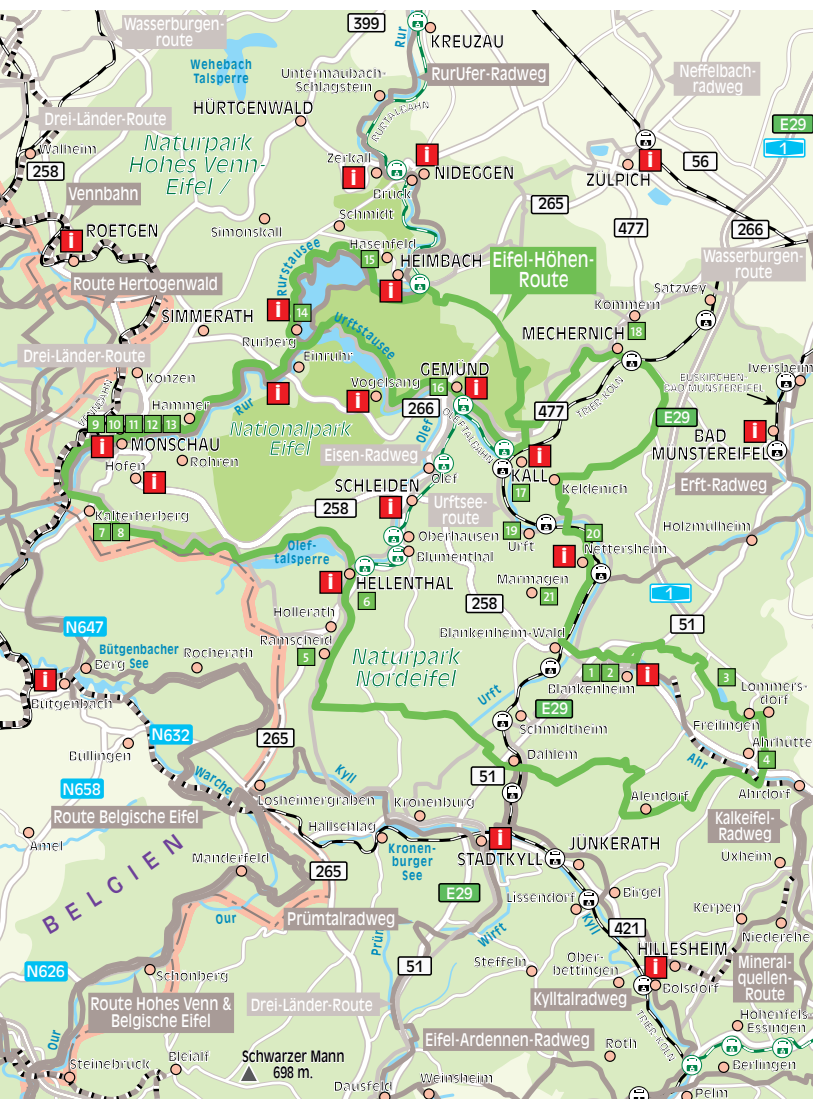


# Übersichtskarte & Kurzporträt

## Eifel-Höhen-Route



- Eifel-Höhen-Route
- ehemalige Bahntrasse
- 10 fahrradfreundlicher Betrieb
- i Tourist-Information
- B Bahnhof

### Eifel-Höhen-Route 👁

**Länge:** ca. 230 km, Rundtour  
**Querspanne** Wallenthalerhöhe-Rurberg ca. 25 km  
**Start/Ziel:** Bahnhöfe Mechernich, Kall, Urft, Dahlem, Nettersheim, Blankenheim-Wald oder Heimbach

**Charakteristik:** vorwiegend Rad- und Wirtschaftswege, teils kleinere Straßen; größtenteils auf wassergebundener Decke; sowohl ebener als auch bergiger Streckenverlauf; Eignung abhängig von Etappenwahl. **Highlights:** historische Stadt-/Ortskerne Monschau, Blankenheim, Naturerlebnisdorf Nettersheim, Nationalpark Eifel, ehemalige NS-„Ordensburg“ Vogelsang, LVR-Freilichtmuseum Kommern, Heimbach, Tal-sperrlandschaft. Zahlreiche Aussichtspunkte „Eifel-Blicke“ an der Strecke ([www.eifel-blicke.de](http://www.eifel-blicke.de))

**Anschlüsse:** Dahlem (Kylltalradweg), Blankenheim (Ahr-Radweg), Heimbach-Monschau-Kalterherberg: Parallelführung mit dem RurUfer-Radweg, über Täleroute (bei Holzmülheim) zum Start des Erft-Radweges, Mechernich (Wasserburgen-Route)

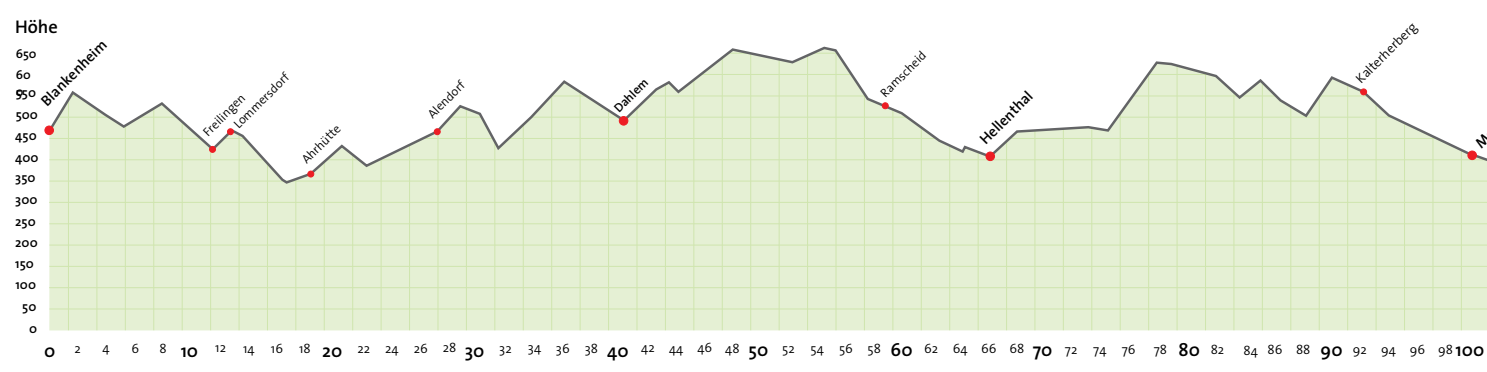
**Beschilderung:** Einheitliche und durchgehende Wegweisung mit eigenem Logo, angelehnt an die Richtlinien des Landes Nordrhein-Westfalen

**Bus & Bahn/Transfer:** Rurtalbahn (Bhf Heimbach), zahlreiche Bahnhöfe entlang der Strecke Köln-Trier

### » Raderlebnistage 2012

» 22.04.2012  
**15. Eifeler Sparkassen Crossduathlon**  
**Strecke:** Rundstreckenrennen  
**Längen:** 7 km Run; 22 km MTB; 3,3 km Run für Breiten- und Spitzensportler  
 2 km Run; 6,6 km MTB; 1 km Run für Jugend und Jederfrau/mann  
 1 km Run; 3,3 km MTB; 0,4 km Run für Schüler  
**Infos:** [www.e-xd.de](http://www.e-xd.de)

» 10.06.2012  
**MTB-Marathon**  
**Start:** 10.00 Uhr am Heilsteinhaus in Simmerath-Einruhr  
**Infos:** [www.mtb-am-rursee.de](http://www.mtb-am-rursee.de)



# Fahrradfreundliche Betriebe

## Eifel-Höhen-Route



**1**  **Hotel Schlossblick \*\*\***  
 Nonnenbacher Weg 4-6  
 53945 Blankenheim  
 Tel.: +49 (0) 24 49 - 9 55 00  
 www.hotel-schlossblick.de  
 kein Ruhetag  
 Entfernung Eifel-Höhen-Route: 0 m

**8**  **Pension Els P\*\*\***  
 Ruitzhof 10 · 52156 Monschau-Kalterherberg  
 Tel.: +49 (0) 24 72 - 28 38  
 Mobil: +49 (0) 175 - 9 18 51 07  
 www.els-monschau.de  
 kein Ruhetag  
 Entfernung Eifel-Höhen-Route: 500 m

**2**  **Hotel Kölner Hof \*\*\***  
 Ahrstr. 22 · 53945 Blankenheim  
 Tel.: +49 (0) 24 49 - 9 19 60  
 www.hotel-koelner-hof.de  
 Ruhetag: Mittwoch  
 Entfernung Eifel-Höhen-Route: 0 m

**9**  **Hotel „Alt Montjoie“ \*\***  
 Stadtstr. 18 · 52156 Monschau  
 Tel.: +49 (0) 24 72 - 32 89  
 www.alt-montjoie.de  
 kein Ruhetag  
 Entfernung Eifel-Höhen-Route: 0 m

**3**  **Eifel-Camp Otium GmbH & Co. KG \*\*\*\*\***  
 Am Freilinger See 1  
 53945 Blankenheim-Freilingen  
 Tel.: +49 (0) 26 97 - 2 82  
 www.eifel-camp.de  
 Entfernung Eifel-Höhen-Route: 0 m

**10**  **Hasenstübchen**  
 Walter-Scheibler-Str. 11 · 52156 Monschau-Haag  
 Tel.: +49 (0) 24 72 - 90 97 30  
 Mobil: +49 (0) 172 - 4 37 11 63  
 lotte-brune@t-online.de  
 kein Ruhetag  
 Entfernung Eifel-Höhen-Route: 2 km

**4**  **Lommersdorfer Mühle \*\*\* F\*\*\*\***  
 Ahrtal 46 · 53945 Blankenheim-Ahrhütte  
 Tel.: +49 (0) 26 97 - 3 72  
 www.lommersdorfer-muehle.de  
 Ruhetag: Donnerstag im Café  
 Entfernung Eifel-Höhen-Route: 0 m

**11**  **Bürgerhaus Monschau**  
 Stehlings 8 · 52156 Monschau  
 Tel.: +49 (0) 24 72 - 80 36 57  
 Mobil: +49 (0) 151 - 19 40 22 57  
 www.hotel-buergerhaus-monschau.de  
 kein Ruhetag  
 Entfernung Eifel-Höhen-Route: 350 m

**5**  **Römerhof**  
 Buchenweg 6  
 53940 Hellenthal-Ramscheid  
 Tel.: +49 (0) 24 48 - 2 78  
 www.roemerhof-ramscheid.de  
 kein Ruhetag  
 Entfernung Eifel-Höhen-Route: 1,2 km

**12**  **Restaurant Schnabuleum**  
 Laufenstraße 118 · 52156 Monschau  
 Tel.: +49 (0) 24 72 - 22 45  
 www.senfmuehle.de  
 Ruhetag: Montag  
 Entfernung Eifel-Höhen-Route: 1,5 km

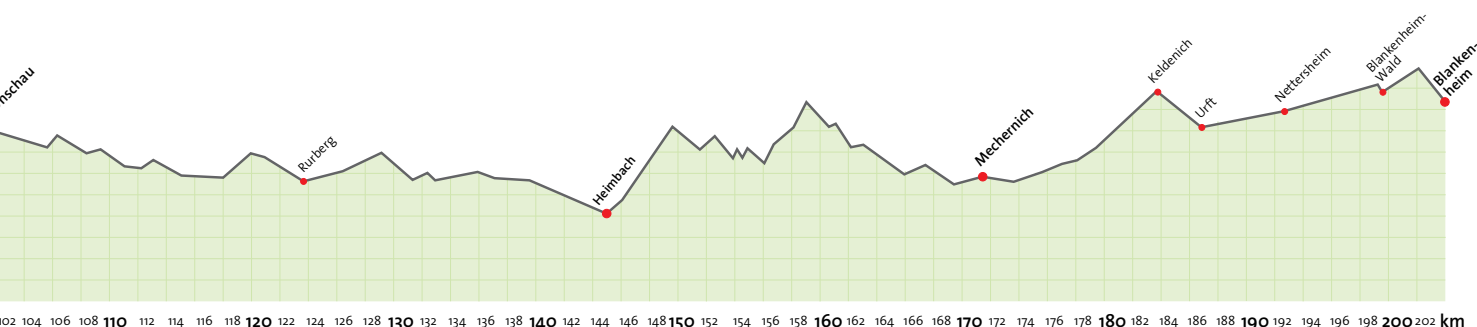
**6**  **Hotel Haus Berghof \*\*\***  
 Bauesfeld 16 · 53940 Hellenthal  
 Tel.: +49 (0) 24 82 - 71 54  
 www.hotel-berghof-hellenthal.de  
 kein Ruhetag  
 Entfernung Eifel-Höhen-Route: 0 m

**13**  **Venngasthof Zur Buche G\*\*\***  
 Im Brand 39  
 52156 Monschau-Mützenich  
 Tel.: +49 (0) 24 72 - 14 97  
 www.venngasthof-zurbuche.de  
 kein Ruhetag  
 Entfernung Eifel-Höhen-Route: 5 km

**7**  **Hotel Hirsch**  
 Monschauer Str. 7  
 52156 Monschau-Kalterherberg  
 Tel.: +49 (0) 24 72 - 22 83  
 www.hotel-hirsch-eifel.de  
 Ruhetag: Mittwoch  
 Entfernung Eifel-Höhen-Route: 100 m

**14**  **Hotel-Restaurant Ziegler**  
 Dorfstr. 24 · 52152 Simmerath-Rurberg  
 Tel.: +49 (0) 24 73 - 23 10  
 www.hotelziegler.de  
 Ruhetag: Donnerstag im Restaurant  
 Entfernung Eifel-Höhen-Route: 0 m

Weitere Betriebe finden Sie auf der Folgeseite. >>





Weiher in Blankenheim

# Fahrradfreundliche Betriebe

## Eifel-Höhen-Route

- |    |  |  |  |
|----|--|--|--|
| 15 |  |  | <b>Pension und Ferienwohnungen Haus Diefenbach</b> F*** F**** G***<br>Brementhaler Str. 44<br>52396 Heimbach-Hasenfeld<br>Tel.: +49 (0) 24 46 - 31 00<br>www.haus-diefenbach.de<br>Entfernung Eifel-Höhen-Route: 500 m |
| 16 |  |  | <b>Hotel-Restaurant Friedrichs</b> ****<br>Alte Bahnhofstr. 16<br>53937 Schleiden-Gemünd<br>Tel.: +49 (0) 24 44 - 95 09 50<br>www.hotel-friedrichs.de<br>Ruhetag: Dienstag<br>Entfernung Eifel-Höhen-Route: 0 m        |
| 17 |  |  | <b>Hotel-Restaurant Hüttenhof</b><br>Hüttenstr. 56 · 53925 Kall<br>Tel.: +49 (0) 24 41 - 63 46<br>www.huettenhof-eifel.de<br>Ruhetag: Donnerstag<br>Entfernung Eifel-Höhen-Route: 1 km                                 |
| 18 |  |  | <b>Hotel Restaurant Eifeltor</b><br>Zur Sommerrodelbahn<br>53894 Mechernich-Kommern<br>Tel.: +49 (0) 24 43 - 98 13 51<br>www.hotel-eifeltor.de<br>kein Ruhetag<br>Entfernung Eifel-Höhen-Route: 1 km                   |
| 19 |  |  | <b>Hotel-Restaurant Urfter Hof</b> **S<br>Urfttalstr. 30 · 53925 Kall-Urft<br>Tel.: +49 (0) 24 41 - 42 59<br>www.urfter-hof.de<br>Ruhetag: Mittwoch + Donnerstag<br>Entfernung Eifel-Höhen-Route: 500 m                |
| 20 |  |  | <b>Jugendgästehaus Nettersheim</b><br>Schulstr. 22 · 53947 Nettersheim<br>Tel.: +49 (0) 24 86 - 12 46<br>www.nettersheim.de<br>kein Ruhetag<br>Entfernung Eifel-Höhen-Route: 400 m                                     |
| 21 |  |  | <b>Haus am Hahnenberg</b> ****<br>Peter-Milz-Str. 1 · 53947 Marmagen<br>Tel.: +49 (0) 24 86 - 8 00 98 63<br>www.haus-am-hahnenberg.de<br>kein Ruhetag<br>Entfernung Eifel-Höhen-Route: 100 m                           |

### » Tourist-Informationen

**Tourist-Information Blankenheim**  
Ahrstraße 55-57 · 53945 Blankenheim  
Tel.: +49 (0) 24 49 - 87-222 und 87-223 · www.blankenheim.de

**Tourist-Information Hellenthal**  
Rathausstraße 2 · 53940 Hellenthal  
Tel.: +49 (0) 24 82 - 85-115 · www.hellenthal.de

**Tourist-Information Kall**  
Bahnhofstraße 9 · 53925 Kall  
Tel.: +49 (0) 24 41 - 888-45 · www.kall.de

**Nordeifel Tourismus GmbH**  
Bahnhofstraße 13 · 53925 Kall  
Tel.: +49 (0) 24 41 - 9 94 57-0 · www.nordeifel-tourismus.de

**Touristik-Agentur Mechernich e.V**  
Bergstraße 1 · 53894 Mechernich  
Tel.: +49 (0) 24 43 - 49 43 21 · www.mechernich.de

**Monschau-Touristik GmbH**  
Stadtstraße 16 · 52156 Monschau  
Tel.: +49 (0) 24 72 - 8 04 80 · www.monschau.de

**Tourist-Information Nettersheim im Naturzentrum Eifel**  
Urftstraße 2-4 · 53947 Nettersheim · Tel.: +49 (0) 24 86 - 12 46  
www.nettersheim.de · www.naturzentrum-eifel.de

**Nationalpark-Tor Gemünd**  
Kurhausstr. 6 · 53937 Schleiden-Gemünd  
Tel.: +49 (0) 24 44 - 20 11 · www.natuerlich-eifel.de

**Rursee-Touristik GmbH**  
Seeufer 3 · 52152 Simmerath-Rurberg  
Tel.: +49 (0) 24 73 - 9 37 70 · www.rursee.de

**Tourist-Information Oberes Kylltal**  
Burgberg 22 · 54589 Stadtkyll  
Tel.: +49 (0) 65 97 - 28 78 · www.obereskylltal.de

### Zeichenerklärung

- Gastgeber der Regionalmarke EIFEL
- Bett+Bike Mitglied
- Ausgezeichneter Betrieb ServiceQuality Deutschland