

Übersichtskarte & Kurzporträt Ahr-Radweg



Ahr-Radweg

Ahr-Radweg

Länge: 77 km

Start: Blankenheim

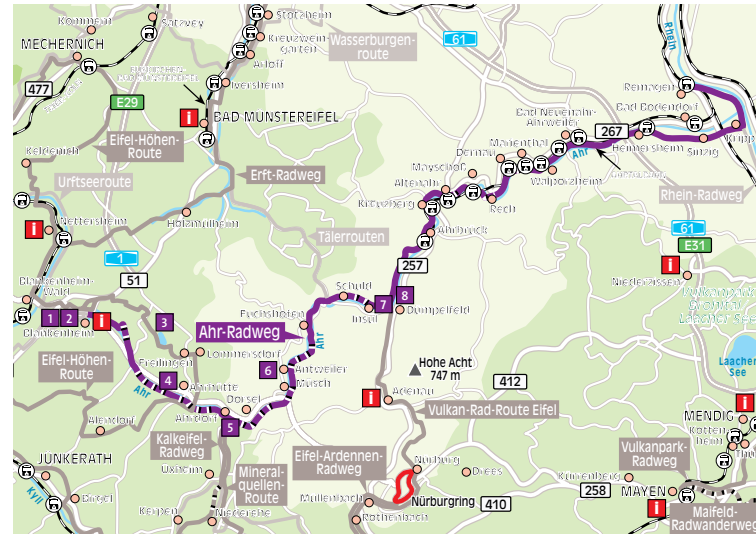
Ziel: Remagen/Kripp

Charakteristik: überwiegend asphaltierter Radweg auf ehemaliger Bahntrasse (Blankenheim-Fuchshofen), daneben über befestigte Wirtschafts-/Waldwege sowie kleinere Straßen, für Inline-Skater nur bedingt geeignet; ebene bis leicht hügelige, steigungsarme Strecke (kurze Ausnahme im Bereich Schuld), insgesamt für Freizeitradler geeignet, von Fuchshofen bis Schuld muss auf rund 5 km die Straße genutzt werden (hier befindet sich der Radweg noch in Planung), Achtung: hier z.T. erhöhtes Verkehrsaufkommen an Wochenenden. Highlights: mehrere Brücken und Viadukte und ein Tunnel

Beschilderung: einheitlich und durchgängig (gemäß den Richtlinien des Landes Rheinland-Pfalz sowie des Landes Nordrhein-Westfalen)

Anschlüsse: Blankenheim (Erftr-Radweg, Eifel-Höhen-Route), Dümpelfeld (Vulkan-Rad-Route Eifel), Remagen (Rhein-Radweg)

Bus & Bahn/Transfer: Ahrtalbahn (mehrere Bahnhöfe zwischen Ahrbrück und Remagen), ebenfalls per DB über die Strecke Köln-Trier, Bahnhof Blankenheim-Wald



Ahr-Radweg

ehemalige Bahntrasse

fahrradfreundlicher Betrieb

Tourist-Information

Bahnhof

» Raderlebnistage 2012

» 17.06.2012

Tour de Ahrtal – Autofreies Ahrtal

Strecke: auf dem Ahr-Radweg bis Altenahr und gesperrten Straßen autofrei von Blankenheim bis Dümpelfeld und von Hillesheim ins Ahrtal.

Länge: 46 km

Infos: www.tour-de-ahrtal.de

» Tourist-Informationen

Tourist-Information Hocheifel-Nürburgring

Kirchstraße 15-19 · 53518 Adenau

Tel.: +49 (0) 26 91 - 30 51 22 · www.hocheifel-nuerburgring.de

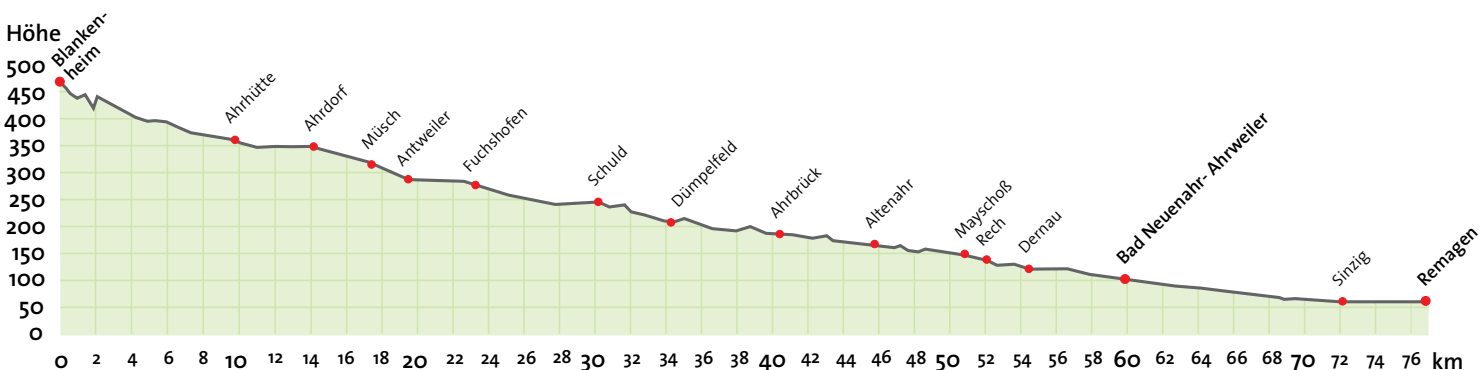
Tourist-Information Blankenheim

Ahrstraße 55-57 · 53945 Blankenheim

Tel.: +49 (0) 24 49 - 87-222 und 87-223 · www.blankenheim.de



Burg Blankenheim



Fahrradfreundliche Betriebe





Ahr-Radweg




Weinreben am Ahr-Radweg

1     **Hotel Schlossblick *****
Nonnenbacher Weg 4-6
53945 Blankenheim
Tel.: +49 (0) 24 49 - 9 55 00
www.hotel-schlossblick.de
kein Ruhetag
Entfernung Ahr-Radweg: 0 m

2     **Hotel Kölner Hof *****
Ahrstr. 22 · 53945 Blankenheim
Tel.: +49 (0) 24 49 - 9 19 60
www.hotel-koelner-hof.de
Ruhetag: Mittwoch
Entfernung Ahr-Radweg: 0 m

3     **Eifel-Camp Otium GmbH & Co. KG ******
Am Freilinger See 1
53945 Blankenheim-Freilingen
Tel.: +49 (0) 26 97 - 2 82
www.eifel-camp.de
Entfernung Ahr-Radweg: 2 km

4     **Lommersdorfer Mühle p*** F******
Ahrtal 46 · 53945 Blankenheim-Ahrhütte
Tel.: +49 (0) 26 97 - 3 72
www.lommersdorfer-muehle.de
Ruhetag: Donnerstag im Café
Entfernung Ahr-Radweg: 0 m




5  **Café Ahrblick**
Hubertusstr. 5
53945 Blankenheim-Alendorf
Tel.: +49 (0) 26 97 - 15 37
www.cafe-ahrblick.de
Ruhetag: Montag + Dienstag
Entfernung Ahr-Radweg: 200 m

6     **Ferienwohnung Blum *****
Bachstraße 7
53533 Antweiler
Tel.: +49 (0) 26 93 - 10 57
matt.blum@t-online.de
Entfernung Ahr-Radweg: 500 m

7    **Landhotel Ewerts *****
Ahrstraße 13
53520 Insul/Ahr
Tel.: +49 (0) 26 95 - 3 80
www.hotel-ewerts.de
Ruhetag: Montag + Dienstag bis 18 Uhr
Entfernung Ahr-Radweg: 0 m

8    **Gasthaus Strohe *****
Hauptstr. 14 · 53520 Dümpelfeld
Tel.: +49 (0) 26 95 - 93 10 93
www.gasthaus-strohe.com
kein Ruhetag
Entfernung Ahr-Radweg: 0 m

Zeichenerklärung

-  **Gastgeber der Regionalmarke EIFEL**
-  **Bett+Bike Mitglied**
-  **Ausgezeichneter Betrieb ServiceQualität Deutschland**



Weinfässer