

Übersichtskarte & Kurzporträts

Eifel-Ardennen-, Enz-, Prüm-, Nims- und Sauerthalradweg

Eifel-Ardennen-, Enz-, Prüm-, Nims- und Sauerthalradweg



Basilika in Prüm

» Raderlebnistage 2012

» 28.05.2012

Nim(m)s Rad

Strecke: von Rommersheim nach Rittersdorf

Länge: ca. 26 km

Infos: www.nimms-rad.de

» 17.06.2012

Südeifel Tour 2011

Strecke: Arzfeld - Neuerburg - Enzen

Länge: 25 km

Infos: www.suedeifeltour.de

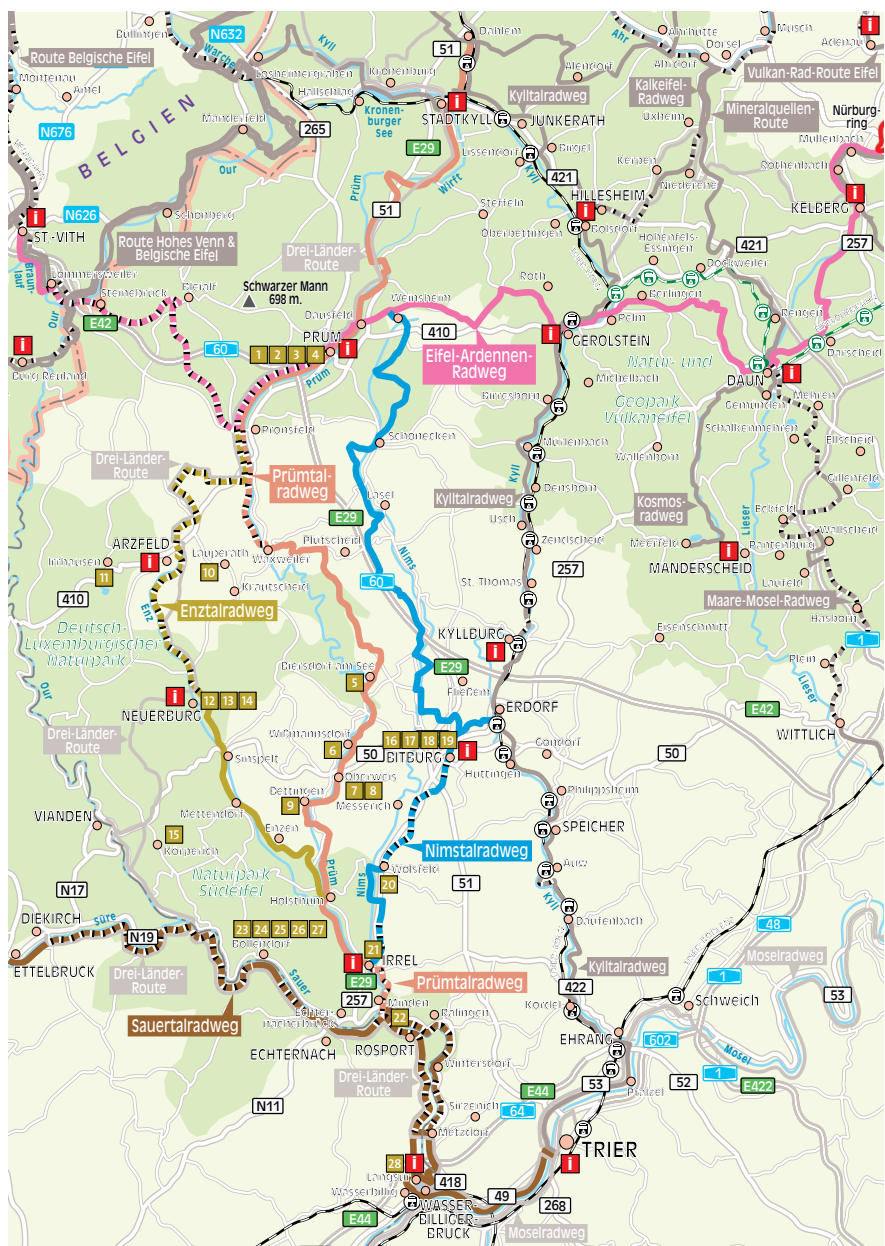
» 02.09.2012

Lustiges Prümthal

Strecke: durch das Prümthal
von Olzheim nach Waxweiler

Länge: 28 km

Infos: www.pruem.de



Eifel-Ardennen-Radweg

Länge: ca. 37 km

Start: Prüm

Ziel: St. Vith/Ostbelgien

Charakteristik: überwiegend asphaltierter Radweg auf ehemaliger Bahntrasse (St. Vith-Prüm), daneben befestigte Radwege/kleinere Straßen; leicht hügelige, steigungsarme Strecke, gegen Ende stärkerer Anstieg. Highlights: mehrere Brücken und Tunnel; für Freizeitradler geeignet, sportliche Erweiterung: Prüm-Nürburgring (80 km), naturverbundene Erweiterung: St. Vith-Waimes (17 km)

Anschlüsse: St. Vith (Wegenetz Ostbelgien), Pronsfeld (Enzthal-/Prümthalradweg), Weinsheim (Nimstalradweg), Daun (Maare-Mosel-Radweg/Mineralquellen-Route), Kelberg-Nürburgring: parallel mit Vulkan-Rad-Route Eifel, Gerolstein-Pelm: parallel mit Kylltalradweg

Beschilderung: einheitlich und durchgängig (gemäß den Richtlinien des Landes Rheinland-Pfalz) auf deutscher Seite
Bus & Bahn/Transfer: Bahn-Linie Köln-Trier (Bhf Gerolstein), Eifelquerbahn (Daun-Gerolstein)



■ Eifel-Ardennen-Radweg

■ Enzthalradweg

■ Nimstalradweg

■ Prümthalradweg

■ Sauerthalradweg

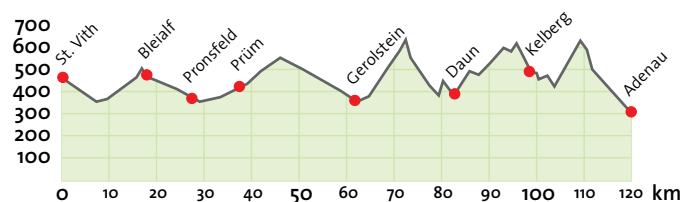
■ ehemalige Bahntrasse

10 fahrradfreundlicher Betrieb

i Tourist-Information

B Bahnhof

Höhe





Enztalradweg

Länge: ca. 50 km
Start: Pronsfeld
Ziel: Holsthum



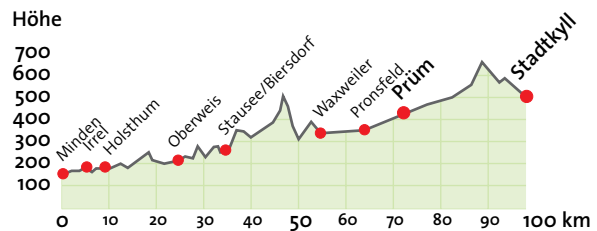

Charakteristik: Strecke Pronsfeld-Neuerburg (25 km) auf ehemaliger Bahntrasse mit 1,5 Prozent Steigung, durchgehend asphaltierte Decke, Strecke Neuerburg-Mettendorf-Enzen (20 km) auf asphaltierten Wegen im Enztal; Achtung: Strecken Neuerburg-Daudistel (2 km) bzw. Enzen-Holsthum (5 km) auf Landstraße (eigenständiger Radweg in Planung). Highlights: zwei Tunnel, eine Brücke, Altstadt und Burg Neuerburg; Strecken Arzfeld-Neuerburg, Daudistel-Mettendorf-Enzen besonders für Gelegenheitsradler und Familien geeignet; der Ausbau eines eigenständigen Radweges von Enzen über Schankweiler bis Holsthum ist in Planung (6 km), z. Zt. Streckenführung über die wenig befahrene Landstraße L 4
Anschlüsse: Holsthum und Pronsfeld (Eifel-Ardennen-Radweg und Prümthalradweg)
Beschilderung: einheitlich und durchgängig (gemäß den Richtlinien des Landes Rheinland-Pfalz)

Prümthalradweg

Länge: ca. 98 km
Start: Minden/Sauer
Ziel: Stadtkyll



Charakteristik: vorwiegend befestigte und asphaltierte Wege, daneben über Rad-/Wirtschaftswege, teils wenig befahrene Kreisstraßen; im Bereich Prüm-Waxweiler auf ehemaliger Bahntrasse, daher hier für Familien, Freizeiterradler und Skater geeignet, im Gesamten jedoch sportlich anspruchsvoll. Highlight: Hopfenanbaugebiet bei Holsthum
Anschlüsse: Stadtkyll (Kylltalradweg), Pronsfeld und Holsthum (Enztalradweg), Dausfeld-Pronsfeld: Parallelführung mit Eifel-Ardennen-Radweg, Irrel (Nimstalradweg), Minden (Sauertalradweg)
Beschilderung: einheitlich und durchgängig (gemäß den Richtlinien des Landes Rheinland-Pfalz)
Bus & Bahn/Transfers: Linie Köln-Trier (Bhf Dahlem), Regio-Radler 441 Sauerthal (Trier-Bollendorf, Ausstieg Irrel, Minden)



Nimstalradweg

Länge: ca. 65 km
Start: Weinsheim bei Prüm
Ziel: Irreler Mühle
(Mündung der Nims in die Prüm)



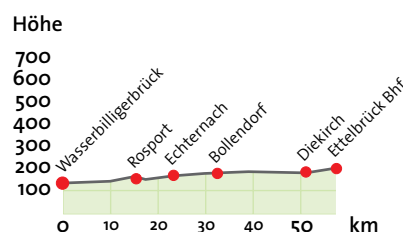
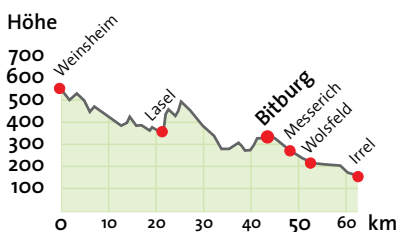
Charakteristik: überwiegend asphaltierte Wege, daneben wassergebundene Decke, über Radwege sowie kleinere Straßen; Weinsheim-Lasel (21 km): ebene bis leicht hügelige Strecke, Lasel-Bitburg (24 km): hügeliger Abschnitt mit stärkeren Anstiegen und Abfahrten, Bitburg-Irreler Mühle (20 km): kaum Steigungen auf Strecke, da Verlauf auf ehemaliger Bahntrasse
Anschlüsse: Weinsheim (Eifel-Ardennen-Radweg), Bitburg-Erdorf (Kylltalradweg), Irrel (Prümthalradweg)
Beschilderung: einheitlich und nahezu durchgehend (gemäß den Richtlinien des Landes Rheinland-Pfalz)
Bus & Bahn/Transfer: Linie Köln-Trier (Bhf Bitburg-Erdorf), Regio-Radler 441 Sauerthal (Trier-Bollendorf, Ausstieg Irrel)

Sauertalradweg

Länge: ca. 60 km
Start: Saueramündung bei Wasserbilligerbrück/Wasserbillig



Ziel: Ettelbruck (Luxemburg) Bahnhof
Charakteristik: durchweg flacher Streckenverlauf dies- sowie jenseits der Sauer, überwiegend auf eigenen, asphaltierten Wegen. Highlights: eine Vielzahl an Brücken, ein Tunnel, zwischen Metzendorf-Wintersdorf Radweg auf 200 Meter langer Ständerkonstruktion zum Schutz der dortigen Flora und Fauna; für Freizeiterradler geeignet
Anschlüsse: Wasserbillig (Moselradweg), Minden (Prümthalradweg)
Beschilderung: auf Luxemburger Seite durchgängig als „Piste Cyclable-de-la-Basse-Sûr“ beschildert, auf deutscher Seite als „Sauerthalradweg“
Bus & Bahn/Transfers: RegioRadler Sauerthal 441 (Trier-Sirzenich-Ralingen-Minden-Irrel-Echternacherbrück-Bollendorf)





Neuerburg

Fahrradfreundliche Betriebe

Eifel-Ardennen-, Enz-, Prüm-, Nims- und Sauerthalradweg

- | | | | | | |
|---|---|--|----|--|--|
| 1 |  | Landhotel am Wenzelbach ***
Kreuzerweg 30 · 54595 Prüm
Tel.: +49 (0) 65 51 - 9 53 80
www.wenzelbach.de
Ruhetag: Donnerstag
Entfernung Eifel-Ardennen-Radweg: 100 m | 8 |  | Prümtal-Camping Oberweis
In der Klaus 17 · 54636 Oberweis
Tel.: +49 (0) 65 27 - 9 29 20
www.pruemtal.de
kein Ruhetag
Entfernung Prümtalradweg: 0 m |
| 2 |  | Hotel Zum Goldenen Stern ***
Hahnplatz 29 · 54595 Prüm
Tel.: +49 (0) 65 51 - 9 51 70
www.goldenerstern-eifel.de
kein Ruhetag
Entfernung Eifel-Ardennen-Radweg: 200 m | 9 |  | Gasthaus Arte
Prümtalstraße 5 · 54646 Bettingen
Tel.: +49 (0) 65 27 - 9 31 40
www.arte-international.de
kein Ruhetag
Entfernung Prümtalradweg: 500 m |
| 3 |  | Waldcampingplatz Roden OHG ****
Postfach 1012 · 54591 Prüm
Tel.: +49 (0) 65 51 - 24 81
www.waldcamping-pruem.de
kein Ruhetag
Entfernung Eifel-Ardennen-Radweg: 0 m | 10 |  | Ferienhof Mayischhof F****
Kapellenweg 4 · 54649 Lauperath
Tel.: +49 (0) 65 54 - 4 04
www.mayischhof.de
kein Ruhetag
Entfernung Prümtalradweg: 3 km |
| 4 |  | Eifel-Jugendherberge Familien- und Jugendgästehaus Prüm
Kalvarienbergstr. 5 · 54595 Prüm
Tel.: +49 (0) 65 51 - 25 00
www.diejugendherbergen.de
kein Ruhetag
Entfernung Eifel-Ardennen-Radweg: 500 m | 11 |  | Restaurant-Pension „Im Pfenn“ G***
Im Pfenn 3 · 54689 Irrhausen
Tel.: +49 (0) 65 50 - 14 08
www.gasthaus-pfenn.de
Ruhetag: Donnerstag
Entfernung Enzthalradweg: 5 km |
| 5 |  | Dorint Seehotel & Resort Bitburg Südeifel ****S
Seeuferstraße 1 · 54636 Biersdorf am See
Tel.: +49 (0) 65 69 - 9 90
www.dorint.com/bitburg
kein Ruhetag
Entfernung Prümtalradweg: 1 km | 12 |  | Pension & Ferienwohnung „Zum Burgfried“ P***/F****
Hospitalgasse 3 · 54679 Neuerburg
Tel.: +49 (0) 65 64- 93 00 20
www.zum-burgfried.de
kein Ruhetag
Entfernung Enzthalradweg: 100 m |
| 6 |  | Landgasthaus „Blick ins Tal“
Koosbüscher Str. 2 · 54636 Wißmannsdorf
Tel.: +49 (0) 65 27 - 3 76
www.blick-ins-tal.de
Ruhetag: Mittwoch
Entfernung Prümtalradweg: 500 m | 13 |  | euvea Freizeit- und Tagungshotel ***
Bitburger Str. 21 · 54673 Neuerburg
Tel.: +49 (0) 65 64 - 9 60 90
www.euvea.de
kein Ruhetag
Entfernung Enzthalradweg: 50 m |
| 7 |  | Hotel-Landhaus Wirtz
Bitburger Str. 4-6 · 54636 Oberweis
Tel.: +49 (0) 65 27 - 3 62
www.landhaus-wirtz.de
kein Ruhetag
Entfernung Prümtalradweg: 100 m | 14 |  | Campingpark „In der Enz“ ****
In der Enz 25 · 54673 Neuerburg
Tel.: +49 (0) 65 64 - 26 60
www.camping-inderenz.com
kein Ruhetag
Entfernung Prümtalradweg: 0 m |

15  **Hotel-Restaurant „Im Goldenen Grund“**
Gaytalstr. 33 · 54675 Körperich
Tel.: +49 (0) 65 66 - 2 74
www.im-goldenen-grund.de
Ruhetag: Di, außer Mitte Juli - Mitte Aug.

25  **Hotel Restaurant Hauer *****
Sauerstaden 20 · 54669 Bollendorf
Tel.: +49 (0) 65 26 - 92 05 00
www.hotel-hauer.de
kein Ruhetag
Entfernung Sauerthalradweg: 0 m

16  **Hotel-Restaurant Louis Müller & Gästehaus *****
Hauptstr. 42a · 54634 Bitburg
Tel.: +49 (0) 65 61 - 91 90
www.hotel-louis-mueller.com
kein Ruhetag
Entfernung Nimstalradweg: 3 km


26  **Hotel Burg Bollendorf GmbH**
Burg Bollendorf · 54669 Bollendorf
Tel.: +49 (0) 65 26 - 6 90
www.burg-bollendorf.de
kein Ruhetag
Entfernung Sauerthalradweg: 1 km

17  **Hotel Eifelstern ***S**
Charles-Lindbergh-Allee 6
54634 Bitburg
Tel.: +49 (0) 65 61 - 9 15 00
www.eifelstern.com
kein Ruhetag
Entfernung Nimstalradweg: 200 m

27  **Südeifeljugendherberge Familien und Jugendgästehaus Bollendorf**
Auf der Ritschlay 1 · 54669 Bollendorf
Tel.: +49 (0) 65 26 - 2 00
www.diejugendherbergen.de
kein Ruhetag
Entfernung Sauerthalradweg: 1 km

18  **Hotel Leander**
Am Markt 2 · 54634 Bitburg
Tel.: +49 (0) 65 61 - 34 22
www.hotel-leander.de
Ruhetag: Sonntag
Entfernung Nimstalradweg: 3 km

28  **Johannishof ******
Trierer Str. 24 · 54308 Langsur-Mesenich
Tel.: +49 (0) 65 01 - 92 33 90
www.johannishof.eu
Ruhetag: Montag + Dienstag
Entfernung Sauerthalradweg: 0 m

19  **Youtel AG - Jugendhotel Bitburg**
Westpark 10 · 54634 Bitburg
Tel.: +49 (0) 65 61 - 94 44 10
www.youtel.de
kein Ruhetag
Entfernung Nimstalradweg: 0 m

» Tourist-Informationen

20  **Gasthaus Schneider**
Europastr. 50 · 54636 Wolsfeld
Tel.: +49 (0) 65 68 - 3 26
gasthaus.schneider@t-online.de
Ruhetag: Mittwoch
Entfernung Nimstalradweg: 500 m

Tourist-Information Arzfeld
Luxemburger Str. 5 · 54687 Arzfeld
Tel.: +49 (0) 65 50 - 96 10 80 · www.vg-arzfeld.de

21  **Hotel Koch-Schilt ***S**
Prümzurlayer Str. 1 · 54666 Irrel
Tel.: +49 (0) 65 25 - 92 50
www.koch-schilt.de
kein Ruhetag
Entfernung Nimstalradweg: 50 m

Tourist-Information Bitburger und Speicherer Land
Römermauer 6 · 54634 Bitburg
Tel.: +49 (0) 65 61 - 9 43 40 · www.eifel-direkt.de

22  **Gästehaus Neises *****
Hauptstr. 20 · 54310 Minden
Tel.: +49 (0) 65 25 - 71 72
www.pension-neises.de
kein Ruhetag
Entfernung Prümthalradweg: 500 m

Ferienregion Felsenland Südeifel
Auf Omesen 2 · 54666 Irrel
Tel.: +49 (0) 65 25 - 7 91 15 · www.felsenland-suedeifel.de

23  **Hotel Ritschlay Vierjahreszeiten Apartments *****
Auf der Ritschlay 3 · 54669 Bollendorf
Tel.: +49 (0) 65 26 - 9 29 90
www.ritschlay.de
kein Ruhetag
Entfernung Sauerthalradweg: 1 km

Deutsch-Luxemburgische Tourist-Information/ Ferienregion Trierer Land e.V.
Moselstraße 1 · 54308 Langsur-Wasserbilligerbrück
Tel.: +49 (0) 65 01 - 60 26 66 · www.lux-trier.info

24  **FABRYs Apartmenthof F*****
Neuerburger Str. 10 · 54669 Bollendorf
Tel.: +49 (0) 65 26 - 9 27 80
www.fabrys.eu
kein Ruhetag
Entfernung Sauerthalradweg: 50 m

Tourist-Information Neuerburger Land
Postfach 11 20 · 54671 Neuerburg
Tel.: +49 (0) 65 64 - 1 94 33 · www.neuerburgerland.de

Tourist-Information Prümer Land
Hahnplatz 1 · 54595 Prüm
Tel.: +49 (0) 65 51 - 5 05 · www.pruem.de

Tourist-Information St. Vith
Hauptstraße 43 · B-4780 St. Vith
Tel.: +32 (0) 80 - 28 01 30 · www.st.vith.be

Zeichenerklärung

-  **Gastgeber der Regionalmarke EIFEL**
-  **Bett+Bike Mitglied**
-  **Ausgezeichneter Betrieb ServiceQualität Deutschland**