
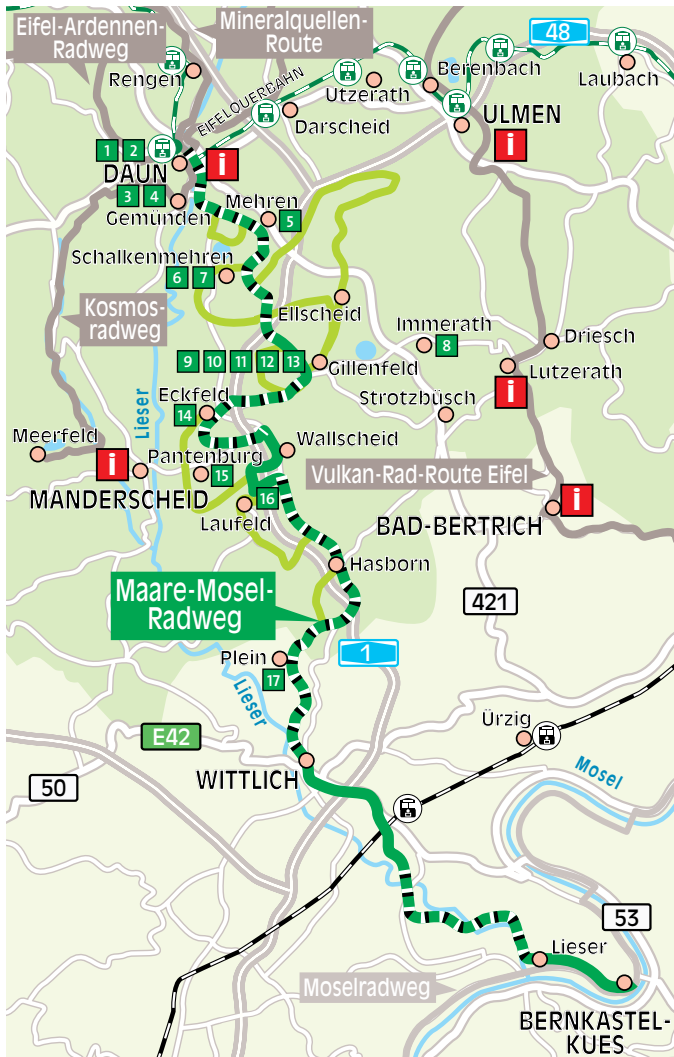


# Übersichtskarte & Kurzporträt

## Maare-Mosel-Radweg



Maare-Mosel-Radweg



### Maare-Mosel-Radweg

**Länge:** 58 km

**Start:** Daun, Bahnhof

**Ziel:** Bernkastel-Kues, Busbahnhof Forum, Stadtteil Kues

**Charakteristik:** flache, durchgängig asphaltierte Strecke auf ehemaliger Bahntrasse (Daun-Lieser) mit Steigungen von durchschnittlich 2,5 Prozent; selten auf verkehrsarmen Straßen, daher sehr gut für Familien mit Kindern/Inline-Skater geeignet. Highlights: zwei Viadukte, vier Tunnel

**Anschlüsse:** Daun (Eifel-Ardennen-Radweg, Kosmosradweg, Mineralquellen-Route), Bernkastel-Kues (Moselradweg), Anschluss an acht Schleifen um Daun und Manderscheid (Längen: 3 - 16 km)

**Beschilderung:** einheitlich und durchgängig (weitgehend nach den Richtlinien des Landes Rheinland-Pfalz)

**Bus & Bahn/Transfer:** RegioRadler 300 MaareMosel Bernkastel-Kues - Wittlich - Daun (Reservierung empfohlen: [www.regioradler.de](http://www.regioradler.de)), Eifelquerbahn Daun - Gerolstein (Anschluss Kylltalradweg), Anreise: RegioRadler 500 Vulkaneifel (Daun - Cochem), Regio-Radler 333 Moseltal (Trier - Bernkastel-Kues)



### Eifelquerbahn – bequeme Verbindung zwischen Kylltal- und Maare-Mosel-Radweg

Schienenbusfahrten im 2-Stunden-Takt, von Mai bis Oktober an allen Wochenenden und Feiertagen zwischen Gerolstein, Daun, Ulmen und Kaisersesch, vom 01.07. bis 31.08.2012 sogar täglich zwischen Gerolstein, Daun und Ulmen, kostenlose Fahrradmitnahme, Fahrkartenverkauf direkt im Zug, Bewirtung mit kühlen Getränken. Fahrplaninfos unter [www.eifelquerbahn.de](http://www.eifelquerbahn.de)

- Maare-Mosel-Radweg
- ehemalige Bahntrasse
- Erlebnisschleifen
- 10 fahrradfreundlicher Betrieb
- i Tourist-Information
- B Bahnhof

### » Tourist-Informationen

#### Tourist-Information Daun

Leopoldstr. 5 · 54550 Daun  
Tel.: +49 (0) 65 92 - 9 51 30 · [www.ferienregion-daun.de](http://www.ferienregion-daun.de)

#### Tourist-Information Manderscheid

Grafenstr. 23 · 54531 Manderscheid  
Tel.: +49 (0) 65 72 - 93 26 65 · [www.manderscheid.de](http://www.manderscheid.de)

### » Raderlebnistage 2012

» **03.06.2012 – Happy Mosel**, [www.happy-mosel.com](http://www.happy-mosel.com)

» **29.07.2012**

#### SattelFest – 2. Radaktionstag am Maare-Mosel-Radweg

**Strecke:** auf dem Maare-Mosel-Radweg, Aktionspunkte in Daun, Schalkenmehren, Gillenfeld, Eckfeld, Plein

**Länge:** ca. 32 km

**Infos:** [www.ferienregion-daun.de](http://www.ferienregion-daun.de) · [www.manderscheid.de](http://www.manderscheid.de)

» **11.08.2012**

#### 3. Vulkan Cross Triathlon

**Strecke:** Rund um das Schalkenmehrener Maar

**Ort:** Schalkenmehren

**Längen:** 0,5 km Schwimmen, 20 km MTB, 5 km Laufen für Breitensportler und Profis

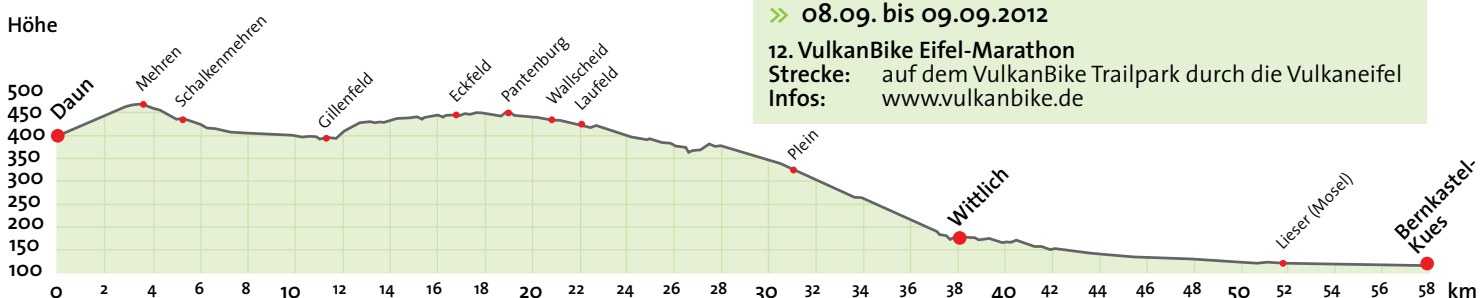
**Infos:** [www.cross-triathlon-schalkenmehren.de](http://www.cross-triathlon-schalkenmehren.de)

» **08.09. bis 09.09.2012**

#### 12. VulkanBike Eifel-Marathon


**Strecke:** auf dem VulkanBike Trailpark durch die Vulkaneifel

**Infos:** [www.vulkanbike.de](http://www.vulkanbike.de)



# Fahrradfreundliche Betriebe

## Maare-Mosel-Radweg



**1**  **Hotel Stadt Daun \*\*\***  
 Leopoldstr. 14 · 54550 Daun  
 Tel.: +49 (0) 65 92 - 9 52 50  
[www.hotel-stadt-daun.de](http://www.hotel-stadt-daun.de)  
 kein Ruhetag  
 Entfernung Maare-Mosel-Radweg: 300 m

**10**  **Villa Maare Ferienanlage F\*\*\*\***  
 In der Lunn 16 · 54558 Gillenfeld  
 Tel.: +49 (0) 65 73 - 17 28  
[www.villa-maare.de](http://www.villa-maare.de)  
 kein Ruhetag  
 Entfernung Maare-Mosel-Radweg: 0 m

**2**  **Hotel Zum Goldenen Fässchen \*\*\***  
 Rosenbergstr. 5-7 · 54550 Daun  
 Tel.: +49 (0) 65 92 - 30 97  
[www.goldfass.de](http://www.goldfass.de)  
 Ruhetag: Donnerstag im Restaurant (an Feiertagen geöffnet), Anreise möglich  
 Entfernung Maare-Mosel-Radweg: 500 m

**11**  **Lunner Hütte Biergarten**  
 In der Lunn 16 · 54558 Gillenfeld  
 Tel.: +49 (0) 65 73 - 17 28  
[www.villa-maare.de](http://www.villa-maare.de)  
 kein Ruhetag  
 Entfernung Maare-Mosel-Radweg: 0 m

**3**  **Hotel-Restaurant Berghof \*\***  
 Lieserstr. 20 · 54550 Daun-Gemünden  
 Tel.: +49 (0) 65 92 - 28 91  
[www.hotel-berghof-daun.de](http://www.hotel-berghof-daun.de)  
 Ruhetag: Montag  
 Entfernung Maare-Mosel-Radweg: 1 km

**12**  **„Vulkanhof“ Ziegenkäserei Hofladen und Hofführungen**  
 Vulkanstr. 29 · 54558 Gillenfeld  
 Tel.: +49 (0) 65 73 - 91 48  
[www.vulkanhof.de](http://www.vulkanhof.de)  
 Ruhetag: Sonntag  
 Entfernung Maare-Mosel-Radweg: 1,3 km

**4**  **Hotel Restaurant Müller \*\*S**  
 Lieserstr. 17 · 54550 Daun-Gemünden  
 Tel.: +49 (0) 65 92 - 25 06  
[www.hotel-mueller-daun.de](http://www.hotel-mueller-daun.de)  
 Ruhetag: Donnerstag im Restaurant  
 Entfernung Maare-Mosel-Radweg: 1 km

**13**  **Eifeler Scheunencafé**  
 Holzmaarstr. 23 · 54558 Gillenfeld  
 Tel.: +49 (0) 65 73 - 9 52 62 08  
[www.eifeler-scheunencafe.de](http://www.eifeler-scheunencafe.de)  
 Ruhetag: Montag  
 Entfernung Maare-Mosel-Radweg: 300 m

**5**  **Landgasthaus Krebs \*\*S**  
 Am Weyerberg 18 · 54552 Mehren  
 Tel.: +49 (0) 65 92 - 31 80  
[www.landhaus-krebs.de](http://www.landhaus-krebs.de)  
 Ruhetag: Montag, Anreise möglich  
 Entfernung Maare-Mosel-Radweg: 1 km

**14**  **Bauernhofcafe Morgenfelderhof F\*\*\*\***  
 Brunnenstr. 37 · 54531 Eckfeld  
 Tel.: +49 (0) 65 72 - 21 49  
[www.bauernhofcafe-morgenfelderhof.de](http://www.bauernhofcafe-morgenfelderhof.de)  
 Ruhetag: Montag  
 Entfernung Maare-Mosel-Radweg: 100 m

**6**  **Hotel-Restaurant Schneider am Maar \*\*\*\*S**  
 Maarstr. 22 · 54552 Schalkenmehren  
 Tel.: +49 (0) 65 92 - 9 55 10  
[www.hotelschneider.de](http://www.hotelschneider.de)  
 kein Ruhetag  
 Entfernung Maare-Mosel-Radweg: 1 km

**15**  **Hotel-Pension „Am Wäldchenborn“**  
 Am Wäldchenborn · 54531 Pantenburg  
 Tel.: +49 (0) 65 72 - 46 64  
[www.amwaeldchenborn.de](http://www.amwaeldchenborn.de)  
 Ruhetag: Montag  
 Entfernung Maare-Mosel-Radweg: 1,5 km

**7**  **Hotel garni Kraterblick \*\*\***  
 Auf Koop 6 · 54552 Schalkenmehren  
 Tel.: +49 (0) 65 92 - 39 43  
[www.kraterblick.de](http://www.kraterblick.de)  
 kein Ruhetag  
 Entfernung Maare-Mosel-Radweg: 100 m

**16**  **Landhotel-Café Eifelperle**  
 Keltenstr. 6 · 54533 Laufeld  
 Tel.: +49 (0) 65 72 - 43 90  
[www.landhotel-eifelperle.de](http://www.landhotel-eifelperle.de)  
 kein Ruhetag  
 Entfernung Maare-Mosel-Radweg: 200 m

**8**  **Landhaus Schend \*\*\*S**  
 Hauptstr. 9 · 54552 Immerath  
 Tel.: +49 (0) 65 73 - 3 06  
[www.landhaus-schend.de](http://www.landhaus-schend.de)  
 kein Ruhetag  
 Entfernung Maare-Mosel-Radweg: 6 km

**17**  **Hotel Restaurant Waldschlösschen**  
 Zum Waldschlösschen 3 · 54518 Plein  
 Tel.: +49 (0) 65 71 - 87 06  
[www.waldschloesschen-plein.de](http://www.waldschloesschen-plein.de)  
 Ruhetag: Mittwoch  
 Entfernung Maare-Mosel-Radweg: 10 m

**9**  **Schetzenhaus P\*\*\***  
 Brunnenstraße 30 · 54558 Gillenfeld  
 Tel.: +49 (0) 65 73 - 93 20  
[www.schetzenhaus.de](http://www.schetzenhaus.de)  
 kein Ruhetag  
 Entfernung Maare-Mosel-Radweg: 200 m

**Zeichenerklärung**

-  **Gastgeber der Regionalmarke EIFEL**
-  **Bett+Bike Mitglied**
-  **Ausgezeichneter Betrieb ServiceQualität Deutschland**