



Vulkan-Rad-Route Eifel

Traumhafte Aussichten auf den Spuren legendärer Sportler

Kaum eine Ferienregion bietet eine derartige Vielfalt faszinierender Reize wie die Eifel: Röhrende Motoren, kompromissloser Rennsport und eine der modernsten Rennstrecken der Welt. Sie ist eingebettet in traumhafte Natur, mit außergewöhnlichen Freizeitangeboten, wunderbaren Rad- und Wanderwegen.

Allen voran die Vulkan-Rad-Route Eifel, die auch Rudi Altig, Ex-Profiradrennfahrer bestens bekannt ist. Altig schrieb Geschichte, als er auf dem Nürburgring am 28. August 1966 den Titel des Straßen-Weltmeisters eroberte. Er weiß die Vulkaneifel auch heute als Eldorado für Naturfreunde und Radler zu schätzen. So belohnen wunderbare Aussichten den Radler nach dem teils schweißtreibenden Aufstieg vom Startpunkt der Radtour in Dümpelfeld bis nach Nürburg. In Adenau lohnt ein Abstecher (4 km) zur Hohen Acht. Der mit 747 Metern höchste Berg der Eifel verfügt über einen Aussichtsturm, der einst zu Ehren Kaiser Wilhelm gebaut wurde. Auf den Spuren eindrucksvoller Rennsportgeschichte geht es weiter bis zur Nürburg. Von hier präsentiert sich ein einzigartiger Blick. Tempo machen kann der Radler anschließend selbst: Wenn er nach dem Aufstieg nach Köttelbach mit wunderbaren Aussichten in rauschender Fahrt gen Mosbruch rollt. Das Naturschutzgebiet Mosbrucher Weiher und sein 11.000 Jahre altes Trockenmaar begeistern jeden Naturfreund. Wie auch das Ulmener Maar, ebenso ein reizvoller Zwischenstopp. Ein beliebtes Ausflugsziel ist die faszinierende Wallfahrtskirche in Driesch. Auf historische Zeitzeugen trifft man auch in Bad Bertrich, „grünes Paradies

zwischen Mosel und Maaren“. Und inmitten von 2000 Jahre alten römischen Funden sprudelt die einzige Glaubersalztherme Deutschlands. Auf der Fahrt nach Alf an der Mosel präsentiert sich dann die Reichsburg Arras, wo sich Heiratswillige in historischer Atmosphäre das Ja-Wort geben. Doch Glücksgefühle und Romantik stellen sich – auch ohne Hochzeitszeremonie – in den Weinorten Alf und Bullay ein. Hier warten lauschige Plätzchen, gemütliche Weinlokale – ein wunderbares Ziel nach einer traumhaften Tour. Ab Alf kann man die Tour auch per Schiff oder Bahn fortsetzen.

TIPP: Nürburgring – Magnetwirkung weltweit

Einst als Motor für die Wirtschaft der Region gebaut, ist der Nürburgring längst ein Muss für jeden Motorsportler und Ausflügler. Die Eifelrennstrecke hat weltweite Magnetwirkung - und vereint eine Fülle von Attraktionen und Freizeitmöglichkeiten für Jung und Alt. So steht das Eifeldorf Grüne Hölle für Gastronomie und Geselligkeit, das ring°werk verspricht Motorsport-Abenteuer für die ganze Familie an 365 Tagen im Jahr. Parallel zur Nordschleife schlängelt sich eine Geländestrecke, die nicht nur Mountainbikern ein himmlisches Vergnügen bietet.





Vulkaneifeltherme Bad Bertrich



Vulkan-Rad-Route Eifel	Ahr-Radweg	Nürburging Nordschleife mit MTB-Strecke
Eifel-Ardennen-Radweg	Verbindungsrouen	Tourist-Information
fahrradfreundlicher Betrieb	Bahnhof	
Akku-Ladestation	Akku-Verleihstation	



Radarena am Nürburging · www.radarena.de

Kurzporträt

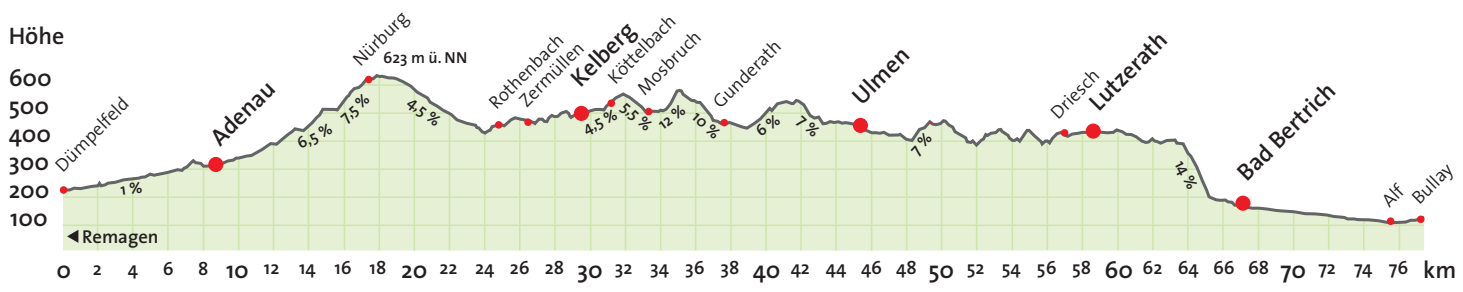
Vulkan-Rad-Route Eifel

Länge: 67 km
Start: Dümpelfeld/Ahr über den Nürburging
Ziel: Bullay (Umweltbahnhof) an der Mosel
Charakteristik: sportlich ambitioniert, mit ständigem – mitunter starkem – Gefällewechsel, überwiegend asphaltierte bzw. befestigte Wege; Strecke Bad Bertrich-Alf (7 km) auf der Straße; anspruchsvoller Aufstieg auf die Nürburghöhe (tlw. > 10 Prozent auf 3 km); verkehrstechnische Beeinträchtigungen bei Großveranstaltungen am Nürburging
Anschlüsse: Dümpelfeld (Ahr-Radweg), Bad Bertrich (Moselradweg), Kelberg (Eifel-Ardennen-Radweg), Nürburging
Beschilderung: einheitlich und durchgängig (gemäß den Richtlinien des Landes Rheinland-Pfalz)
Bus & Bahn/Transfer: Bahn: Linie Koblenz-Trier (Bhf Bullay), Linie Köln-Trier (Bhf Gerolstein), Rhein-/Ahrthalbahn (Bhf Ahrbrück); Bus: RegioRadler 500 Vulkaneifel (Ulmen - Cochem)

Moselradweg

Teilabschnitt von Bullay über Zell (Mosel) bis Traben-Trarbach
Länge: ca. 35 km
Start: Bullay (Umweltbahnhof) an der Mosel
Ziel: Traben-Trarbach
Charakteristik: steigungsfreie Strecke, daher geeignet für Gelegenheitsradler und Familien mit Kindern; separater Radweg von Bullay bis Pünderich asphaltiert, weiter bis Reil auf unbefestigtem Wirtschaftsweg, weiter - getrennt durch einen Grünstreifen - parallel zur Bundesstraße, alternativ: Überfahrt mit der Fähre in Pünderich und Weiterfahrt auf der linken Moselseite bis Reil auf dem neuen Radweg Reil-Zell (Mosel)
Anschlüsse: Bullay (Vulkan-Rad-Route Eifel), Bernkastel-Kues (Maare-Mosel-Radweg), Trier (Kylltalradweg), Wasserbillig (Sauertalradweg)
Beschilderung: einheitlich und durchgängig (gemäß den Richtlinien des Landes Rheinland-Pfalz)
Bus & Bahn/Transfer: Moselwein-Bahn (Bullay-Traben-Trarbach), Bahn-Linie Koblenz-Trier (Bhf Bullay)

An diesem Radweg finden Sie Verleih- und Akkuwechselstationen für Pedelecs (Elektro-Fahrräder). Mehr Informationen im Serviceteil, Seiten 7 bis 9!





Radspaß an der Ahr



Ahr-Radweg

Einzigartig und vielseitig: Erlebnis für Natur- und Weinfreunde

Kaum zu glauben, aber (w)Ahr: Dass die Ahr als eigenwillige und bizarre Flusslandschaft ihresgleichen sucht, ist bekannt. Aber, dass die Flussquelle am Ausgangspunkt des Ahr-Radweges kaum sichtbar unter einem Fachwerkhaus in Blankenheim tröpfelt, ist wahrlich einzigartig. Ein weiteres Alleinstellungsmerkmal präsentiert die Ahr in ihrem Mündungsbereich. Ist sie doch die einzige unter Naturschutz stehende Flussmündung in den Rhein.

Die unscheinbare Ahr-Quelle im Herzen des Eifeldorfes Blankenheim empfiehlt sich vor dem Start der Radtour als Stippvisite. Gesehen haben sollte man auch die mächtige Burg, Sitz einer Jugendherberge, und das urige Eifelmuseum, bevor es auf den Ahr-Radweg inmitten herrlicher Natur geht.

Auf ehemaligen Trassen der Ahrthalbahn schlängeln sich leichte Aufstiege und entspannende Abfahrten durch traumhafte Wiesen und Wälder. Auch das ist ungewöhnlich: Sage und schreibe neun Viadukte passiert man während der 17-Kilometer-Abfahrt bis Ahrdorf. Vorbei geht es an Dorsel und Müsch bis man den malerischen Ort Antweiler erreicht. Hier erzählt eine alte Getreidemühle aus vergangenen Zeiten. Über Fuchshofen und Schuld führt die Tour mitten ins Rotweinparadies Ahrtal - eine beliebte Oase für Schlemmer- und Weinfreunde. Buntes Treiben ist in Altenahr angesagt, wo eine Sesselbahn und die Burg Are für herrliche Aussichten sorgen. Geruhsamer dagegen gestalten sich die Orte Mayschoß, Rech und Dernau. Dort laden zahlreiche Weingüter und Straußwirtschaften zum Verweilen ein. Verwinkelte Altstadt trifft

mondäne Kurstadt: Ob das historisch geprägte Ahrweiler oder die Wellness-Metropole Bad Neuenahr mit Spielbank und Ahr-Resorts. In der Kreisstadt Bad Neuenahr-Ahrweiler sollten Ausflügler genügend Zeit für einen Aufenthalt einplanen und das außergewöhnliche Flair beider Stadtteile genießen.

Von dort aus führt der Ahr-Radweg in Richtung Sinzig-Bad Bodendorf. Der kleine Kurort verfügt über ein romantisches Thermal Freibad, Mini-golfanlage und ein Tiergehege und ist beliebtes Ziel für Wohnmobilisten. Jetzt sind es nur noch wenige Kilometer bis ins Naturschutzgebiet Ahrmündung bei Sinzig. Entlang des Rheins führt dann ebenfalls ein gut ausgebautes Radwegenetz gen Süden oder Norden.

Tipp: Wellness-Metropole an der Ahr

Wenn Radprofi Marcel Wüst von Bad Neuenahr-Ahrweiler spricht, gerät er ins Schwärmen. Der Ex-Radsportler kennt die Rotwein- und Gesundheitsregion als Rennradsportler – und Freizeitradler. „Ich war häufig im Ahrtal. Dort habe ich oft für große Rennen trainiert. Dass man in der Region auch familienfreundlich Radwandern kann, stellte ich bei einer Familientour fest“, erzählt er. Ebenfalls betörend seien die Angebote der Ahr-Resorts: „Ob Wellness und Massagen in der Sinfonie der Sinne oder Entspannung pur in der preisgekrönten Thermalbadelandschaft Ahr-Thermen – ein Genuss“, weiß er.





Weinberge bei Mayschoss

Kurzporträt

Ahr-Radweg

Länge: 77 km

Start: Blankenheim

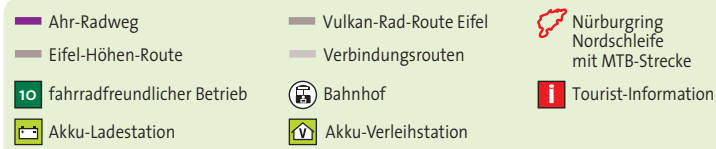
Ziel: Remagen/Kripp

Charakteristik: überwiegend asphaltierter Radweg auf ehemaliger Bahntrasse (Blankenheim-Fuchshofen), daneben über befestigte Wirtschafts-/Waldwege sowie kleinere Straßen, für Inline-Skater nur bedingt geeignet; ebene bis leicht hügelige, steigungsarme Strecke (kurze Ausnahme im Bereich Schuld), insgesamt für Freizeitradler geeignet, von Fuchshofen bis Schuld muss auf rund 5 km die Straße genutzt werden (hier befindet sich der Radweg noch in Planung). Highlights: mehrere Brücken und Viadukte und ein Tunnel

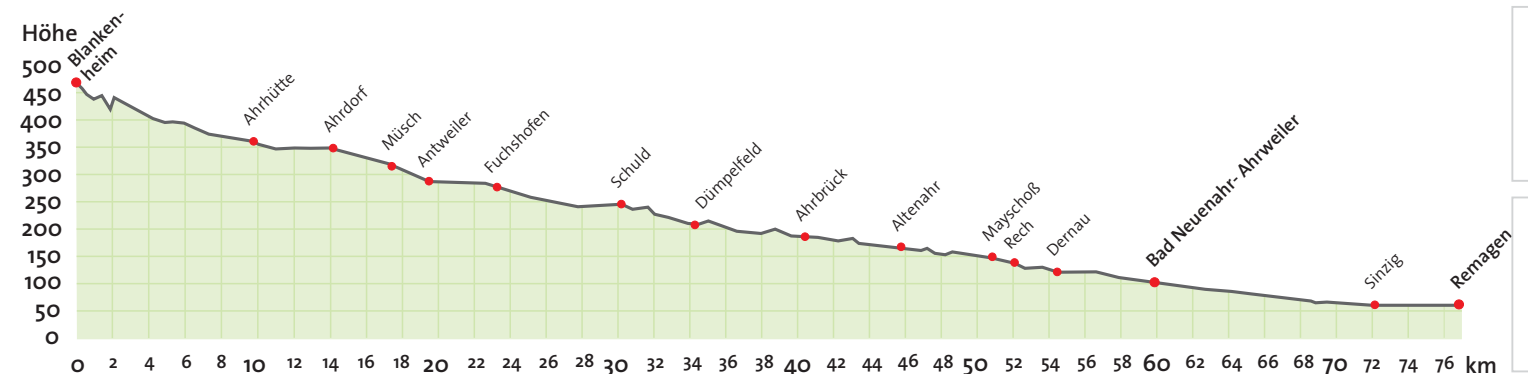
Beschilderung: einheitlich und durchgängig (gemäß den Richtlinien des Landes Rheinland-Pfalz sowie des Landes Nordrhein-Westfalen)

Anschlüsse: Blankenheim (Erft-Radweg, Eifel-Höhen-Route), Dümpelfeld (Vulkan-Rad-Route Eifel), Remagen (Rhein-Radweg)

Bus & Bahn/Transfer: Ahrthalbahn (mehrere Bahnhöfe zwischen Ahrbrück und Remagen), ebenfalls per DB über die Strecke Köln-Trier, Bahnhof Blankenheim-Wald



An diesem Radweg finden Sie Verleih- und Akkuwechselstationen für Pedelecs (Elektro-Fahrräder). Mehr Informationen im Serviceteil, Seiten 7 bis 9!





Rast an der Ahr

Fahrradfreundliche Betriebe an der Vulkan-Rad-Route Eifel und am Ahr-Radweg

- | | | | |
|---|--|---|--|
| <p>1</p>  |  <p>Hotel Schlossblick ***
51 Betten · ÜF ab 32,- € · FK S.63
Nonnenbacher Weg 4-6
53945 Blankenheim
Tel.: (0 24 49) 9 55 00
Fax: (0 24 49) 95 50 50
eMail: info@hotel-schlossblick.de
www.hotel-schlossblick.de
Entfernung Ahr-Radweg: 0 km</p> | <p>5</p>  |  <p>Café Ahrblick
Hubertusstraße 5
53945 Blankenheim-Ahrdorf
Tel.: (0 26 97) 15 37
Fax: (0 26 97) 90 68 37
eMail: cafe-ahrblick@gmx.de</p> |
| <p>2</p>  |  <p>Hotel Kölner Hof ***
34 Betten · ÜF ab 32,- € · FK S.63
Ahrstraße 22
53945 Blankenheim
Tel.: (0 24 49) 9 19 60
Fax: (0 24 49) 10 61
eMail: info@hotel-koelner-hof.de
www.hotel-koelner-hof.de
Entfernung Ahr-Radweg: 0 km</p> | <p>6</p>  |  <p>FeWo Blum F***
2 Betten · 28,- € pro Person
Bachstraße 7 · 53533 Antweiler/Ahr
Tel.: (0 26 93) 10 57
eMail: matt.blum@online.de
Entfernung Ahr-Radweg: 500 m</p> |
| <p>3</p>  |  <p>Eifel-Camp, OTIUM GmbH & Co. KG *****
ca. 20 Stellplätze · spez. Biker-Zeltwiese
Nebensaison 7,20 € · Hauptsaison 10,50 €
1 Person, 1 kleines Zelt, 1 Fahrrad
Ab 7 Tagen 10 % Rabatt
Am Freilinger See 1 · 53945 Blankenheim
Tel.: (0 26 97) 2 82 · Fax: (0 26 97) 2 92
info@eifel-camp.de · www.eifel-camp.de
Entfernung Ahr-Radweg: 2 km</p> | <p>7</p>  |  <p>Gasthaus Strohe ***
7 Betten · ÜF ab 38,- €
Hauptstraße 14 · 53520 Dümpelfeld
Tel.: (0 26 95) 93 10 93 · Mobil: (01 79) 2 18 62 08
Fax: (0 26 95) 93 10 94
eMail: gasthaus_strohe@hotmail.com
www.gasthaus-strohe.com
Entfernung Ahr-Radweg: 0 km</p> |
| <p>4</p>  |  <p>Lommersdorfer Mühle P***, F****
16 Betten, 2 FeWos · ÜF ab 25,- €
Ahrtal 46 · 53945 Ahrhütte
Tel.: (0 26 97) 3 72
Fax: (0 26 97) 71 83
eMail: info@lommersdorfer-muehle.de
www.lommersdorfer-muehle.de
Entfernung Ahr-Radweg: 0 km</p> | <p>8</p>  |  <p>Bauernhof Familie Anita Marx F*****
6 Betten, 2 Fewos · ÜF 30,- € · FK S.187
Blankenheimer Straße 19 · 53539 Kelberg
Tel.: (0 26 92) 14 67
Fax: (0 26 92) 14 67
eMail: info@bauernhof-marx.de
www.bauernhof-marx.de
Entfernung Vulkan-Rad-Route Eifel: 0 km</p> |



Ulmener Maar

9



Haus Hedwig

15 Betten · ÜF ab 35,- € · FK S.89
 Am Markt 3-4 · 53539 Kelberg
 Tel.: (0 26 92) 92 14 0 oder 92 14 20
 Fax: (0 26 92) 92 14 22
 eMail: schillingers@gmx.net
 www.hausedwig-kelberg.de
 Entfernung Vulkan-Rad-Route Eifel: 20 m

10



Pension Loni Theisen P**

8 Betten, 4 Zimmer
 ÜF ab 25,- € · HP 28,- € · FK S.89
 Zum Hochkelberg 29 · 53539 Kelberg-Köttelbach
 Tel.: (0 26 92) 4 37 · Fax: (0 26 92) 4 37
 Mobil: (01 51) 15 74 28 34
 eMail: loni-theisen-pension@t-online.de
 www.pension-lonitheisen.de
 Entfernung Vulkan-Rad-Route Eifel: 0 km

11



**Komforthotel-Restaurant-Café
 „Bürgerstube“*****

21 Betten, 11 Zimmer · ÜF ab 36,- € · FK S.173
 Alter Postplatz 3 · 56766 Ulmen
 Tel.: (0 26 76) 3 67 · Fax: (0 26 76) 83 95
 eMail: info@buergerstube-ulmen.de
 www.buergerstube-ulmen.de
 Öffnungszeiten: Di - So, 10 - 24 Uhr · Ruhetage: Mo

12



Ferienwohnungen Eifelblick F****

4 Betten, 2 Fewos · ÜF 28,- €
 FK S.173
 Römerstr. 14 · 56826 Lutzerath
 Tel.: (0 26 77) 12 47
 Fax: (0 26 77) 15 01
 eMail: info@ferienwohnungen-lescher.de
 www.ferienwohnungen-lescher.de
 Entfernung Vulkan-Rad-Route Eifel: 0 km

13



Hotel-Restaurant Maas **S

49 Betten, 25 Zimmer · ÜF ab 34,- € · FK S.172
 Trierer Straße 30 · 56826 Lutzerath
 Tel.: (0 26 77) 9 36 30 · Fax: (0 26 77) 93 63 34
 eMail: service@hotel-maas.de
 www.hotel-maas.de
 Öffnungszeiten: Mo - So: 11.30 - 14.00 Uhr
 17.30 - 21.30 Uhr
 Entfernung Vulkan-Rad-Route Eifel: 500 m

14



Kurhotel Quellenhof ***

65 Betten · ÜF ab 49,- € · FK S.170
 Kurfürstenstraße 25 · 56864 Bad Bertrich
 Tel.: (0 26 74) 9 36 80
 Fax: (0 26 74) 93 68 68
 eMail: quellenhof@bad-bertrich.de
 www.quellenhof-bad-bertrich.de

Tourist-Informationen

Tourismusverein Hocheifel-Nürburgring e.V.

Kirchstr. 15-19 · 53518 Adenau
 Tel.: (0 26 91) 3 05 16 · Fax: (0 26 91) 3 05 18
 eMail: tourismusverein@adenau.de
 www.hocheifel-nuerburgring.de

Tourist-Information Bad Bertrich

Kurfürstenstr. 32 · 56864 Bad Bertrich
 Tel.: (0 26 74) 93 22 22 · Fax: (0 26 74) 93 22 25
 eMail: info@bad-bertrich.de · www.bad-bertrich.de

Tourist-Information Blankenheim

Rathausplatz 16 · 53945 Blankenheim
 Tel.: (0 24 49) 87-222 und 87-223 · Fax: (0 24 49) 87-199
 eMail: touristinfo@blankenheim.de · www.blankenheim.de

Tourist-Information Kelberg

Dauner Str. 22 · 53539 Kelberg
 Tel.: (0 26 92) 8 72 18 · Fax: (0 26 92) 8 72 39
 eMail: touristinfo@vgv-kelberg.de · www.vgv-kelberg.de

Tourist-Information Lutzerather Höhe

Trierer Str. 36 · 56826 Lutzerath
 Tel.: (0 26 77) 91 00 33 · Fax: (0 26 77) 91 00 34
 eMail: touristinfo.lutzerath@t-online.de · www.lutzerath.de

Ahr Rhein Eifel Tourismus & Service GmbH

Klosterstraße 3-5 · 53507 Marienthal
 Tel.: (0 26 41) 9 77 30 · Fax: (0 26 41) 97 73 73
 eMail: info@ahr-rhein-eifel.de · www.ahr-rhein-eifel.de

Tourist-Information im welcome°center am Nürburgring

Ahr Rhein Eifel Tourismus & Service GmbH
 Nürburgring Boulevard · 53520 Nürburg
 Tel.: (0 26 91) 3 02 67 00 · Fax: (0 26 91) 3 02 67 06
 eMail: nuerburgring@ahr-rhein-eifel.de · www.ahr-rhein-eifel.de

Tourismusamt Ulmen

Marktplatz 1 · 56766 Ulmen
 Tel.: (0 26 76) 40 92 59 · Fax: (0 26 76) 40 95 00
 eMail: tourismusamt.ulmen@lccoc.de · www.ulmen.de

Zeller Land Tourismus GmbH

Balduinstraße 44 · 56856 Zell (Mosel)
 Tel.: (0 65 42) 9 62 20 · Fax: (0 65 42) 96 22 29
 eMail: info@zellerland.de · www.zellerland.de